

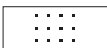
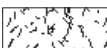



<p>COMUNE DI ROMANENGO</p>	<p><b>SCHEMA COSTRUTTIVO: CARATTERISTICHE TECNICHE</b></p>
<p>PROPRIETA': FONDAZIONE "OPERA PIA OSPEDALE VEZZOLI"</p>	
<p>LOCALITA': VIA CASTELLO N. 12</p>	<p>ANNO DI COSTRUZIONE: 1992</p>
<p>USO: INNAFFIAMENTO AREE VERDI</p>	
<div data-bbox="501 439 730 465" data-label="Caption"> <p>SCHEMA DEL POZZO</p> </div> <div data-bbox="92 517 785 1039" data-label="Figure"> </div> <div data-bbox="215 1317 534 1366" data-label="Caption"> <p>SCHEMA DELLA CAMERETTA DI TESTA POZZO</p> </div> <div data-bbox="84 1395 663 2132" data-label="Figure"> </div> <div data-bbox="892 1137 1150 1487" data-label="List-Group"> <ul style="list-style-type: none"> <li> colonna pozzo</li> <li> colonna filtrante</li> <li> drenaggio</li> <li> riempimento</li> <li> tamponamento</li> </ul> </div>	
<p>Ditta: SCONOSCIUTA</p>	
<p>Quota in m s.l.m:</p> <p>Q<sub>1</sub> = piano campagna 82 Q<sub>2</sub> = bocca pozzo 78 Q<sub>3</sub> = fine pozzo 63</p>	
<p><b>TEREBRAZIONE:</b> sistema a percussione profondità totale m 19 da 0 m a 19 m (diam 200 mm)</p>	
<p><b>COLONNA CIECA:</b> da 4 m a 16,8 m (diam 80 mm) da 18 m a 19 m</p>	
<p><b>FILTRI:</b> tipo a ponte (diam 80 mm) n.1 da 16,8 m a 18 m</p>	
<p><b>DRENAGGIO:</b> in ghiaietto da 14 m a 19 m</p>	
<p><b>TAMPONAMENTO:</b> in compactonic da 4 m a 8 m</p>	
<p><b>RIEMPIMENTO:</b> da 8 m a 14 m</p>	
<p><b>PIEZOMETRO:</b> assente</p>	
<p><b>Coordinate geografiche:</b> C.T.R. 1:10.000 Sezione C6 c4 Latitudine 5.025.120 Longitudine 1.561.321</p>	